

Afdeling Vergunningverlening, Toezicht en Handhaving (VTH)

Nummer	2/17/005932
Datum	03 MEI 2017
Rekening	IPTRK



Bezoekadres
Harm Buitenplein 1

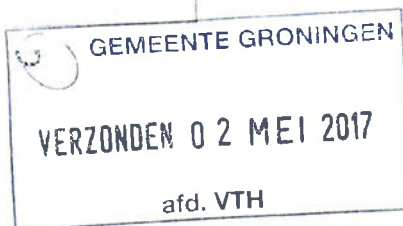
Postadres
Postbus 7081
9701 JB Groningen

Tel. 14 050

In uw antwoord graag
datum en kenmerk
vermelden.

Waterschap Noorderzijlvest

Postbus 18
9700 AA GRONINGEN



Datum 1 mei 2017
Informatie [redacted]
E-mail [redacted]@groningen.nl
Onderwerp Besluit omgevingsvergunning

Bijlage(n) 2
Tel. (050) 367 81 11

Kenmerk OVA-201770836/100
Fax (050) 367 84 15
BSN

Geachte [redacted],

U heeft op 31 maart 2017 een aanvraag om omgevingsvergunning ingediend voor het project kadeverbetering te Groningen.. De aanvraag is geregistreerd onder nummer 201770836.

Wij hebben besloten de vergunning voor de trajecten A,B, D en E te **verlenen**. Het besluit inclusief de motivering hebben wij als bijlage toegevoegd.
Deze beschikking treedt in werking 6 weken na de dag na de verzenddatum. Indien er tegen deze beschikking een verzoek om een voorlopige voorziening bij de rechtbank wordt ingediend, treedt de vergunning niet eerder in werking dan nadat er op het verzoek is beslist.

Als u nog vragen hebt kunt u contact opnemen met [redacted] van de afdeling VTH, telefoon (050) 367 81 11 en e-mail [redacted]@groningen.nl.

Bijlagen

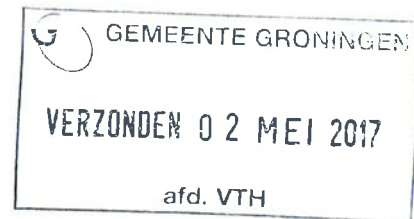
- Besluit omgevingsvergunning inclusief motivering.

Met vriendelijke groet,
burgemeester en wethouders van Groningen,
namens hen, concerndirecteur Groningen,
namens deze,

[redacted]
teamleider afdeling VTH

Burgemeester en wethouders van de gemeente Groningen;

Gezien de aanvraag van:
Waterschap Noorderzijlvest
Postbus 18
9700 AA GRONINGEN



Besluit omgevingsvergunning

Burgemeester en wethouders van de gemeente Groningen hebben op 31 maart 2017 een aanvraag voor een omgevingsvergunning ontvangen voor kadeverbetering te Groningen en is aangevraagd door Waterschap Noorderzijlvest. De aanvraag is geregistreerd onder nummer 201770836.

Verlenen omgevingsvergunning

Wij hebben besloten gelet op de artikelen 2.1, 2.10 en 2.11 van de Wet algemene bepalingen omgevingsrecht de omgevingsvergunning voor de trajecten, aangegeven op de overzichtskaart, A,B,D en E en op verzoek van de gemeente Zuidhorn het deel voor zover het Zuidhorn betreft, te verlenen. Het traject C is expliciet niet vergund met deze vergunning hiervoor dient een aparte aanvraag omgevingsvergunning te worden ingediend inclusief een monumenten aanvraag aangezien het hier om een (gedeeltelijk) rijksmonument gaat. Aan deze omgevingsvergunning zijn voorschriften verbonden. Wij raden u aan om de motivering per deelactiviteit met de bijbehorende bijlagen zorgvuldig door te nemen. Dit kan veel misverstanden voorkomen. U moet namelijk de aan de omgevingsvergunning verbonden voorschriften naleven.

Let op: wij maken u er op attent dat u op eigen risico handelt als u gebruik maakt van de verleende omgevingsvergunning voordat deze onherroepelijk is.

De omgevingsvergunning wordt verleend onder de bepaling dat de gewaarmerkte stukken deel uitmaken van de vergunning.

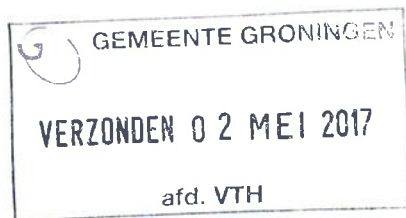
De activiteiten waarvoor u een omgevingsvergunning heeft aangevraagd en die aan u verleend worden, zijn:

1. Bouwactiviteit art. 2.1 lid 1 onder a Wabo
2. Aanlegactiviteit art. 2.1 lid 1 onder b Wabo

In de bijlage treft u voor de hierboven genoemde activiteiten de afzonderlijke motivering aan.

Reguliere voorbereidingsprocedure

Op basis van de ingediende gegevens hebben wij voor uw omgevingsvergunning de reguliere voorbereidingsprocedure gevolgd (artikel 3.7 Wet algemene bepalingen omgevingsrecht).



Inwerkingtreding en rechtsbescherming

Deze beschikking treedt in werking 6 weken na de dag na de verzenddatum. Indien er tegen deze beschikking een verzoek om een voorlopige voorziening bij de rechtbank wordt ingediend, treedt de vergunning niet eerder in werking dan nadat er op het verzoek is beslist.

Tegen dit besluit kunt u bezwaar maken op grond van de Algemene wet bestuursrecht. Hoe dit moet, kunt u lezen op gemeente.groningen.nl/bezwaar-maken-en-beroep-indienen. Als u dit wilt, kunt u de informatie van de website ook schriftelijk ontvangen. Belt u dan met de afdeling Juridische Zaken, telefoon (050) 367 74 83.

Vermeld in uw bezwaarschrift in elk geval:

- uw naam, adres en telefoonnummer
- de datum waarop u het bezwaar indient
- het besluit waartegen u bezwaar maakt (stuur zo mogelijk een kopie van het besluit mee)
- waarom u het niet eens bent met het besluit
- uw handtekening.

Let op: het bezwaarschrift moet u indienen binnen zes weken na de dagtekening van dit besluit. Dat is de datum die u bovenaan deze brief vindt. Stuur uw bezwaarschrift naar burgemeester en wethouders, Postbus 30026, 9700 RM Groningen.

Een bezwaarschrift leidt niet automatisch tot uitstel van de gevolgen van een besluit. U kunt daarom naast bezwaar maken ook een verzoek om een voorlopige voorziening indienen bij de voorzieningenrechter van de rechtbank Noord-Nederland.

Het besluit wordt door ons gepubliceerd op <https://gemeente.groningen.nl/bekendmakingen>.

Bijlagen

- motivering per deelactiviteit;
- de onder deze omgevingsbeschikking behorende voorschriften;
- gewaarmerkte stukken.

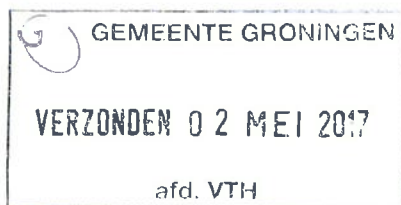
Datum: 1 mei 2017

Nummer: 201770836

Met vriendelijke groet,
burgemeester en wethouders van Groningen,
namens hen, concerndirecteur Groningen,
namens deze,

teamleider afdeling VTH

A handwritten signature in blue ink, with the initials 'b/a' written to the left of the signature.



Motivering omgevingsvergunning

Dit onderdeel maakt deel uit van de omgevingsvergunning verleend op 1 mei 2017. De aanvraag betreft het project betreft de kadeverbetering te Groningen, en is aangevraagd door Waterschap Noorderzijlvest. De aanvraag is geregistreerd onder nummer 201770836.

Activiteit het uitvoeren van een werk of werkzaamheden (artikel 2.1 lid 1 sub b Wabo)

Gelet op artikel 2.1 en 2.11 van de Wet algemene bepalingen omgevingsrecht is de omgevingsvergunning voor de activiteit het uitvoeren van een werk of werkzaamheden (artikel 2.1 lid 1 sub b Wabo) verleend.

De omgevingsvergunning wordt verleend voor de trajecten A,B,D en E zoals aangegeven op de overzichtskaart onder de bepaling dat de gewaarmerkte stukken deel uitmaken van de vergunning.

Onderdeel van dit besluit vormen:

1. tekeningen
2. voorwaarden
3. bijlage Bestemmingsplannen

Niet in strijd met bestemmingsplan

De aanvraag niet in strijd is met de bestemmingsplannen zoals opgenomen in de Bijlage Bestemmingsplannen.

Activiteit bouwen (artikel 2.1 lid 1 sub a Wabo)

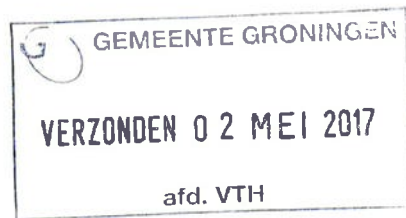
Gelet op artikel 2.1 en 2.10 van de Wet algemene bepalingen omgevingsrecht is de omgevingsvergunning voor de trajecten A,B,D en E zoals aangegeven op de overzichtskaart betreffende de activiteit bouwen (artikel 2.1 lid 1 sub a Wabo) verleend.

De omgevingsvergunning wordt verleend onder de bepaling dat de gewaarmerkte stukken deel uitmaken van de vergunning.

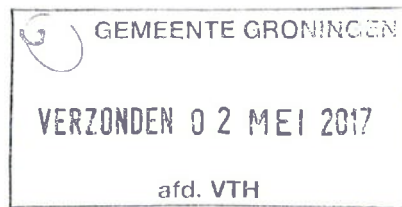
Onderdeel van dit besluit vormen:

1. bouwtekeningen
2. voorwaarden
3. bijlage Bestemmingsplannen

De activiteit bouwen is getoetst aan de van toepassing zijnde regelgeving zoals opgenomen in de Bijlage Bestemmingsplannen, het Bouwbesluit 2012, de Welstandsnota en de Bouwverordening.

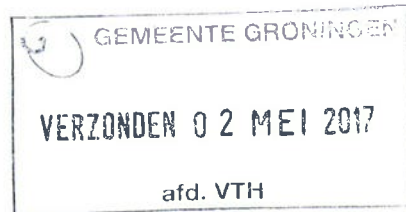


Niet in strijd met het bestemmingsplan/Bouwverordening/Welstandsnota/Bouwbesluit
Het bouwen is niet in strijd met de genoemde bestemmingsplannen waarin de locaties de bestemming water hebben. Ook voldoet het bouwen aan de eisen zoals deze zijn opgenomen in de Welstandsnota. De aanvraag is getoetst aan de van toepassing zijnde bepalingen uit het Bouwbesluit 2012 en de Bouwverordening. Hieraan wordt voldaan.



Bijlage Bestemmingsplannen bij omgevingsvergunning: 201770836

Binnenstad oost 2012
Bouwverordening
Buitengebied
Corpus den Hoorn 2008
De meeuwen-De Brink
De Weijert
Facetherziening Parkeren
Friesestraatweg 145
Friesestraatweg Hoogeweg
Herziening bestemmingsregels wonen
Hortusbuurt/Noorderplantsoen
Kostverloren, Zeeheldenbuurt en Badstratenbuurt
Oosterparkwijk
Openbaar Vaarwater
Opheffing geluidszone en herziening Friesestraatweg/Reitdiep
Paddepoel, Selwerd en Tuinwijk
Reitdiep 2012
Schildersbuurt
Sontweggebied- Damsterdiep
Woningsplitsing
Zernike 2006



VOORWAARDEN bij omgevingsvergunning: 201770836

De omgevingsvergunning wordt verleend onder de volgende voorwaarden:

1. Voorwaarden voor start van de werkzaamheden:

*** Voorwaarden van de gemeente Groningen.**

> De **start van de activiteiten** dient tenminste 2 werkdagen voor die tijd schriftelijk te worden gemeld met gebruikmaking van bijgevoegde antwoordkaart "**Kennisgeving aanvang bouw**".

Ook dient u **contact** op te nemen met inspectie VTH, telefoon 050-367 6200, e-mail bouwinspectie@groningen.nl.

> **Einde van de activiteiten** dient uiterlijk op de dag van beëindiging van de werkzaamheden schriftelijk te worden gemeld met gebruikmaking van bijgevoegde antwoordkaart "**Kennisgeving einde bouw**".

- U dient, voor de aanvang van de werkzaamheden, een nader archeologisch onderzoek te doen op die plaatsen waar eventueel aanwezige archeologische waarden aanwezig zijn. Dit onderzoek dient te worden uitgevoerd volgens de Kwaliteitsnorm Archeologie 4.4. Dit geldt met name voor de Reitdiepdijk ten noorden van de Friese Straatweg: Bijna de gehele Reitdiepdijk betreft een archeologisch perceel en is in het bestemmingsplan beschermd. Nader onderzoek is zeker in deze gebieden een voorwaarde.

2. Voorwaarden tijdens de uitvoering:

De inspecteur van de afdeling Vergunningverlening, Toezicht en Handhaving dient, ten minste **twee dagen** voor de aanvang, van de volgende werkzaamheden in kennis te worden gesteld van:

- de aanvang van de grondwerkzaamheden;
- het storten van betonconstructies en/of de montage van geprefabriceerde betonelementen;

Bouwveiligheidsplan

- Doel:** Zorgen voor veiligheid van derden.
(de weg, de in de weg gelegen werken, de weggebruikers, de naburige bouwwerken, open erven en terreinen en hun gebruikers)
- Hoe en wanneer:** Indienen in 2-voud, 3 weken voor aanvang van de werkzaamheden bij afdeling VTH, postbus 7081 9701 JB Groningen
- Opmerking:** Het bouwveiligheidsplan is geen V&G plan.
- Wettelijke eis:** Het bouwveiligheidsplan dient te zijn goedgekeurd voor de start van de bouwwerkzaamheden en moet op de bouwplaats aanwezig zijn conform art. 4.2 lid c van de Groninger Bouwverordening

1. Opdrachtgever

Naam	
Adres	
Postcode en Plaats	
Telefoonnummer	
Contactpersoon	

2. Aannemer

Naam	
Adres	
Postcode en plaats	
Telefoonnummer	
Faxnummer	
Contactpersoon ter plaatse	
Telefoonnummer	

3. Projectgegevens

Project	
Locatie/straat/kavelnummer	
Bouwaanvraagnummer	

4. Bouwproces

Korte omschrijving van de bouwwijze met aandacht voor:

Hulpwerken zoals bijv.: damwanden, bemalingen, steiger-, stut- en stempelwerk;

Fundering: (bij heiwerkzaamheden; hoe wordt schade aan naburige bouwwerken voorkomen?)
Vloeren:
Wanden:
Dak:

5. Werkdata en tijden

Als toetsingsnorm voor de geluidsbelasting door bouw- en sloopwerkzaamheden op de gevels van woningen, tijdens de gehele duur van de werkzaamheden, wordt een L_{eq} van 60 dB(A) aanbevolen. Bij een totale duur van de werkzaamheden korter dan een maand kan de toetsingsnorm van 65 dB(A) worden gehanteerd.

Werkzaamheden zijn in principe toegestaan binnen de periode van 07.00-19.00 uur.

In principe tijdens de avond- en nachtperiode geen lawaaiige bouw- en sloopwerkzaamheden in de nabijheid van woningen.

In bijzondere omstandigheden kunt u bij de afdeling VTH een ontheffing aanvragen.

6. Materieel

Maakt u gebruik van een kraan?

JA

NEE

Indien ja, hoe waarborgt u de veiligheid van de gebruikers van de openbare ruimte?

Plaats van de kraan en de hijszones op tekening aangeven

7. Heiwerkzaamheden

Maakt u gebruik van een hei/boorstelling?

JA

NEE

Indien ja, staat de hei/boorstelling op draglineschotten?

JA

NEE

Indien er geen gebruik gemaakt wordt van draglineschotten dan dient er een grondmechanische berekening te worden aangeleverd waaruit blijkt dat de ondergrond voldoende draagkracht bezit om de heistelling veilig te gebruiken.

8. Opslag materiaal/ materieel

Gaat u materiaal/materieel in de openbare ruimte opslaan?

JA

NEE

Indien ja, hoe waarborgt u de veiligheid van de gebruikers van de openbare ruimte?

N.B.: Wanneer u gebruik maakt van gemeentegrond dient u contact op te nemen met de dienst Stadstoezicht, bereikbaar onder telefoonnr. 050-367 89 10.

N.B.: Bij verkeersbelastende maatregelen zoals bijvoorbeeld afzettingen en afsluitingen van wegen of gedeelten van wegen dient u contact op te nemen met het Loket Beheer en Verkeer, bereikbaar onder telefoonnr. 050-367 81 11.

9. Overige maatregelen

Maatregelen ter voorkoming van mogelijk gevaar **aan derden** door bijvoorbeeld:

Vallende delen:
Lawaai/Trillingen:
Afval:
Anders, nl.


10. Tekening van de bouwplaats-inrichting

Op deze tekening(en) moet worden aangegeven:

- de situering van het bouwwerk met het omliggende terrein c.q. bebouwing;
- de grenzen van het bouwterrein;
- de plaats van de bouwborden;
- de plaats en de kwaliteit van de afscheiding van het bouwterrein;
- de opstelplaats van het materiaal/materieel;
- de plaats van de laad- en loszones;
- de aan- en afvoerwegen;
- de plaats van de bouwketen;
- de opstelplaats van de kraan en de hijszones;
- de plaats van de afvalcontainers;
- de in of op de bodem van het perceel aanwezige leidingen.

De schaal van bedoelde tekening(en) mag niet kleiner zijn dan 1:100, of 1:1000 wanneer details op een schaal van 1:100 zijn bijgevoegd.


201770836

Formuliersversie
2017.01

Aanvraaggegevens

Ingediende aanvraag/melding

Aanvraagnummer	2865935
Aanvraagnaam	NoRegret DG Overige
Uw referentiecode	Sw 343811
Ingediend op	31-03-2017
Soort procedure	Reguliere procedure
Projectomschrijving	Het project betreft de kadeverbetering te Groningen. Daarbij wordt de beschermende functie van een aantal waterkeringen in en om de stad Groningen voor de komende jaren op niveau gebracht. Dit gebeurt door een combinatie van maatregelen, die samen de waterveiligheid in en om Groningen sterk verbeteren.
Opmerking	Correspondentie graag ook naar 
Gefaseerd	Nee
Blokkerende onderdelen weglaten	Ja
Persoonsgegevens openbaar maken	Nee
Kosten openbaar maken	Nee
Bijlagen die later komen	Geen; in de beleving van de aanvrager bieden de bijgevoegde bijlagen alle benodigde informatie
Bijlagen n.v.t. of al bekend	Niet van toepassing



Bevoegd gezag

Naam:	Gemeente Groningen
Bezoekadres:	Harm Buitenplein 1 9723 ZR Groningen
Postadres:	Postbus 7081 9701 JB Groningen
Telefoonnummer:	14050
E-mailadres:	loketbouwenenwonen@groningen.nl
Website:	http://gemeente.groningen.nl/
Contactpersoon:	Loket bouwen en wonen

Overzicht bijgevoegde modulebladen

Aanvraaggegevens

Aanvragergegevens

Locatie van de werkzaamheden

Werkzaamheden en onderdelen

Grondkering of damwand plaatsen

- Bouwen

Uitrit aanleggen of veranderen


- Uitrit aanleggen of veranderen

Werk of werkzaamheden uitvoeren

- Werk of werkzaamheden uitvoeren

Bijlagen

Kosten



Bevoort bij besluit van Burgemeester en
Wethouders van Groningen

2017 - 7 0 8 3 6

Namens deze
de teamleider VTH

Formuliersversie
2017.01

Aanvrager bedrijf

1 Bedrijf

KvK-nummer	50130994
Vestigingsnummer	000000061174
Statutaire naam	Waterschap Noorderzijlvest
Handelsnaam	-

2 Contactpersoon

Geslacht	<input checked="" type="checkbox"/> Man <input type="checkbox"/> Vrouw
Voorletters	-
Voorvoegsels	-
Achternaam	-
Functie	Projectmanager

3 Vestigingsadres bedrijf


Postcode	9735AC
Huisnummer	1
Huisletter	-
Huisnummertoevoeging	-
Straatnaam	Stedumermaar
Woonplaats	Groningen

4 Correspondentieadres

Postbus	18
Postcode	9700AA
Plaats	Groningen

5 Contactgegevens

Telefoonnummer	0503048911
Faxnummer	-
E-mailadres	-@noorderzijlvest.nl



Formuliersversie
2017.01

Gemachtigde bedrijf

1 Bedrijf

KvK-nummer _____
Vestigingsnummer _____
Statutaire naam _____
Handelsnaam _____

2 Contactpersoon

Geslacht Man
 Vrouw
Voorletters _____
Voorvoegsels _____
Achternaam _____
Functie Projectleider _____

3 Vestigingsadres bedrijf

Postcode _____
Huisnummer _____
Huisletter _____
Huisnummertoevoeging _____
Straatnaam _____
Woonplaats _____

4 Correspondentieadres

Postbus _____
Postcode _____
Plaats _____

5 Contactgegevens

Telefoonnummer _____
Faxnummer _____
E-mailadres _____

Locatie

1 Kadastraal perceelnummer


Burgerlijke gemeente	Groningen
Kadastrale gemeente	<input checked="" type="checkbox"/> Helpman
Kadastrale sectie	O
Kadastraal perceelnummer	3502
Bouwplannaam	No Regret DG Overige
Bouwnummer	ABDE
Gelden de werkzaamheden in deze aanvraag/melding voor meerdere adressen of percelen?	<input checked="" type="checkbox"/> Ja <input type="checkbox"/> Nee
Specificatie locatie	Het adres betreft het meest noordelijke punt waarop de maatregelen aansluiten, te weten de Dorkwerdersluis. In totaal betreft het project maatregelen langs het Reitdiep, het Noord-Willemskanaal en het Eemskanaal.

2 Eigendomssituatie

Eigendomssituatie van het perceel	<input type="checkbox"/> U bent eigenaar van het perceel <input type="checkbox"/> U bent erfpachter van het perceel <input type="checkbox"/> U bent huurder van het perceel <input checked="" type="checkbox"/> Anders
Uw belang bij deze aanvraag	Als Waterschap Noorderzijlvest zijn wij verantwoordelijk voor het beheer en het functioneren van de betreffende waterkeringen, inclusief hun beschermende functie uit oogpunt van waterveiligheid.

3 Toelichting

Eventuele toelichting op locatie	Zie ook de betreffende overzichtskaart van maatregelen in de bijlagen
----------------------------------	---



Bouwen

Grondkering of damwand plaatsen

1 De bouwwerkzaamheden

Wat is er op het bouwwerk van toepassing?

- Het wordt geheel vervangen
 Het wordt gedeeltelijk vervangen
 Het wordt nieuw geplaatst

Eventuele toelichting

Deelgebied B: stabiliteitsscherm
Deelgebied D: keerwand
Deelgebied E: keerwand, incl. sloop van keermuurtje metselwerk 30 meter

Hebt u voor deze bouwwerkzaamheden al eerder een vergunning aangevraagd?

- Ja
 Nee

2 Plaats van het bouwwerk

Waar gaat u bouwen?

Terrein

3 Uiterlijk bouwwerk/welstand

Beschrijf van de onderstaande onderdelen de materialen en kleuren die u voor het bouwwerk gebruikt. U mag het veld leeg laten als u materialen en kleuren in de bijlagen vermeldt


Vul hier overige onderdelen en bijbehorende materialen en kleuren in.

Dg B stabiliteitsscherm: niet relevant, wordt in de bodem geplaatst
Dg D keerwand: beton, grijs
Dg E keerwand: beton, grijs, identiek aan, en aansluitend op keermuur Grunobuurt als ontworpen door gemeente Groningen

4 Mondeling toelichten

Ik wil mijn bouwplan mondeling toelichten voor de welstandscommissie/stadsbouwmeester.

- Ja
 Nee



Uitrit aanleggen of veranderen

1 Uitrit op provinciale weg

Betreft het een in- of uitrit op een provinciale weg? Ja
 Nee

2 Uitrit aanleggen of veranderen

Wat wilt u precies gaan doen? Een nieuwe in- of uitrit aanleggen
 Een bestaande in- of uitrit veranderen
 Anders

Geef eventueel een toelichting op wat u gaat doen. Deelgebied A; ophogen uitrit van kinderopvang Habibi naar fietspad

Aan welk erf ligt de in- of uitrit? Voorerf
 Zijerf
 Achtererf

Vul de straatnaam in waar de in- of uitrit op uitkomt. Jaagpad (fietspad)


3 Details uitrit

Wat zijn de afmetingen van de bestaande in- of uitrit? Niet van toepassing

Wat worden de afmetingen van de in- of uitrit in de nieuwe situatie? Ongewijzigd

Welk materiaal wordt gebruikt? Ophoging van bestaande verharding

Zijn er obstakels aanwezig die het aanleggen of het gebruiken van de in- of uitrit in de weg staan? Ja
 Nee



Werk of werkzaamheden uitvoeren

1 Werk of werkzaamheden uitvoeren

Binnen welk bestemmingsplan zullen de werken, geen bouwwerk zijnde, of werkzaamheden worden uitgevoerd?

Diverse bestemmingsplannen; zie de betreffende bijlage

Welke werken, geen bouwwerken zijnde, of welke werkzaamheden zullen worden uitgevoerd?

Verhogen fietspaden, bestrating en deksloof; heraanleg fietspaden in beton; aanbrengen tuimelkaden en kadeverhogingen

Wordt grond afgevoerd naar een andere locatie?


Ja
 Nee

Zijn er obstakels aanwezig die in de weg staan voor het uitvoeren van het werk of de werkzaamheid?

Ja
 Nee

Staat in het bestemmingsplan dat een rapport moet worden overlegd waarin de archeologische waarde is vastgelegd van het terrein dat zal worden verstoord?

Ja
 Nee






Formuliersversie
2017.01

Bijlagen

Formele bijlagen

Naam bijlage	Bestandsnaam	Type	Datum ingediend	Status document
Av NoRegretGron Bijl02 OvsKaart_pdf	Av NoRegretGron Bijl02 OvsKaart.pdf	Anders	2017-03-31	In behandeling
Av NoRegretGron Bijl03 UPlanA_pdf	Av NoRegretGron Bijl03 UPlanA.pdf	Situatietekening uitrit Ontwerptekening nieuwe of gewijzigde uitrit Gegevens werk of werkzaamheden uitvoeren Situatietekening Werk of werkzaamheden uitvoeren	2017-03-31	In behandeling
Av NoRegretGron Bijl04 UPlanB_pdf	Av NoRegretGron Bijl04 UPlanB.pdf	Gegevens werk of werkzaamheden uitvoeren Situatietekening Werk of werkzaamheden uitvoeren	2017-03-31	In behandeling
Av NoRegretGron Bijl05 UPlanD_pdf	Av NoRegretGron Bijl05 UPlanD.pdf	Gegevens werk of werkzaamheden uitvoeren Situatietekening Werk of werkzaamheden uitvoeren	2017-03-31	In behandeling
Av NoRegretGron Bijl06 UPlanE_pdf	Av NoRegretGron Bijl06 UPlanE.pdf	Gegevens werk of werkzaamheden uitvoeren Situatietekening Werk of werkzaamheden uitvoeren	2017-03-31	In behandeling
Av NoRegretGron Bijl07 Bestplannen_pdf	Av NoRegretGron Bijl07 Bestplannen.pdf	Bestemmingsplan, beheersverordening en bouwverordening eenvoudige bouwwerken	2017-03-31	In behandeling
Av NoRegretGron Bijl08 Bodem_pdf	Av NoRegretGron Bijl08 Bodem.pdf	Anders	2017-03-31	In behandeling
Av NoRegretGron Bijl09 Archeo_pdf	Av NoRegretGron Bijl09 Archeo.pdf	Anders	2017-03-31	In behandeling
Av NoRegretGron Bijl10 Explos_pdf	Av NoRegretGron Bijl10 Explos.pdf	Anders	2017-03-31	In behandeling
Av NoRegretGron Bijl11 Geo1_pdf	Av NoRegretGron Bijl11 Geo1.pdf	Anders	2017-03-31	In behandeling
Av NoRegretGron Bijl12 Geo2_pdf	Av NoRegretGron Bijl12 Geo2.pdf	Anders	2017-03-31	In behandeling
Av NoRegretGron Bijl13 Geo3_pdf	Av NoRegretGron Bijl13 Geo3.pdf	Anders	2017-03-31	In behandeling
Av NoRegretGron Bijl14 Natuur_pdf	Av NoRegretGron Bijl14 Natuur.pdf	Anders	2017-03-31	In behandeling

Naam bijlage	Bestandsnaam	Type	Datum ingediend	Status document
Av NoRegretGron Bijl01 OvezBijlagen_pdf	Av NoRegretGron Bijl01 OvezBijlagen.pdf	Anders	2017-03-31	In behandeling
Av NoRegretGron Bijl15 Cultuur_pdf	Av NoRegretGron Bijl15 Cultuur.pdf	Anders	2017-03-31	In behandeling
Av NoRegretGron Bijl16 Machtiging_pdf	Av NoRegretGron Bijl16 Machtiging.pdf	Anders	2017-03-31	In behandeling



Formuliersversie
2017.01

Kosten

Bouwen

Grondkering of damwand plaatsen

Wat zijn de geschatte kosten in 170000
euro's (exclusief BTW)?

Projectkosten

Wat zijn de geschatte kosten 725000
voor het totale project in euro's
(exclusief BTW)?

